



## Iron Butt Association - Guidelines for the Benelux 4 Corners Ride

**Dieses IBA-Sonderfahrergeschäft ist teilweise von Martien Kramer gestaltet.**

The 4 Corners of the Benelux führt Sie zu den nördlichsten, südlichsten, westlichsten und den geografischen Zentren der Niederlande, Belgiens und Luxemburgs.

### Bitte beachten:

Diese können Sie ohne Zeit- und Streckenvorgabe als Sonderfahrt fahren oder als IBA-Fahrt Plus mit einer klassischen IBA-Fahrt Ihrer Wahl kombinieren. Diese Fahrt ist aufgrund ihrer Komplexität und ihres hohen Anteils an zweispurigen Nationalstraßen eine sehr anspruchsvolle Fahrt, **daher ist diese IBA Ride Plus-Fahrt NUR für bestehende IBA-MITGLIEDER.**

Zusätzlich zu den allgemeinen IBA-Fahrerichtlinien gelten für den BNLX4C die folgenden **spezifischen Regeln:**

Zusätzlich zu den üblichen **Tankstellenbelegen** muss die Fahrt mit Fotos **dokumentiert** werden, die an **folgenden Orten** aufgenommen wurden:

- **Nördlichster** Punkt der Niederlande
- Der **nordwestlichste** Punkt der Niederlande
- Der **östlichste** Punkt der Niederlande
- Der **westlichste** Punkt der Niederlande
- **Südlichster** Punkt der Niederlande
- **Westlichster** Punkt Belgiens
- Der **nördlichste** Punkt Belgiens
- **Südlichster** Punkt Belgiens
- **Östlichster** Punkt Belgiens
- **Südlichster** Punkt Luxemburgs
- Der **geografische Mittelpunkt** der Niederlande
- Das **geografische Zentrum** des Belgischen
- Das **geografische Zentrum** von Luxemburg

Außerdem benötigen Sie Tankstellenquittungen von diesen vier Städten in den Benelux-Ländern (so nah wie möglich am Fotostandort, zu überprüfen anhand der Adresse auf der Quittung):

- **Den Helder**
- **Lunteren**
- **Miersch**
- **Walhain**

**IBA Ride Guidelines** und eine Anleitung zur Erstellung einer **Ride Documentation** finds Du hier: [www.ibabenelux.org](http://www.ibabenelux.org) (-> IBA Documents).



## Benelux 4 Corners Ride GOLD

Es besteht die Möglichkeit, diese Benelux 4 Corners zu einer IBA Special GOLD-Fahrt zu machen.

Dazu müssen Sie zu einigen Punkten gehen und an diesem bestimmten Ort ein Selfie machen.

- Nördlicher Punkt: Machen Sie ein Selfie am Nordkap bei Hogeland-Eemshaven
- Zentrum der Niederlande: Machen Sie ein Selfie am großen Stein im Wald
- Westlicher Punkt: Machen Sie ein Selfie an der Markierung in den Dünen bei Bray-Dunes
- Südlichster Punkt Belgiens: Machen Sie ein Selfie am Orientierungspunkt auf freiem Feld
- Geografischer Mittelpunkt Luxemburg: Machen Sie ein Selfie am Wahrzeichen

Hinweis: In Hoogstraten, am nördlichsten Punkt Belgiens, benötigen Sie ein Foto des Schildes im Garten des Hauses Nr. 41. Versuchen Sie, dieses Schild zusammen mit Ihrem Motorrad und sich selbst aufs Bild zu bekommen.

Bitte beachten Sie: Die angegebene Gehzeit gilt ab dem Punkt, an dem Sie Ihr Motorrad abstellen und zur Landmarke laufen können.

### Weiterhin ist folgendes zu beachten:

Diese Fahrt ist aufgrund ihrer Komplexität und ihres hohen Anteils an Landstraßen eine sehr anspruchsvolle Fahrt.  
Daher ist diese Fahrt **NUR** für **IBA-MITGLIEDER**.

Wie jeder IBA-Ride startet und endet der BNLX4C mit einer Tankstellenquittung.

Wenn Sie planen, mit Sozius zu fahren, muss der Sozius auf allen Fotos zu sehen sein.  
Alle Standorte müssen wie beschrieben fotografiert und gut sichtbar sein.  
Alle Fotos sollten im JPEG-Format vorliegen, die Auflösung sollte nicht höher als 1920 x 1080 sein.



Bitte vergewissern Sie sich vor Beginn der Fahrt, dass Datum und Uhrzeit der Kamera korrekt eingestellt sind.

Planen Sie sorgfältig und halten Sie sich an die Regeln und Sie werden diese Fahrt immer in guter Erinnerung behalten.





**Genießen !**





<p><b>Most northern point of the Netherlands</b></p> <p>53.458510, 6.830810</p> <p>Borkumkade, Het Hogeland, 9979XX, NL Eemshaven</p>	
<p><b>BONUS</b></p> <p>Most northern point of the Netherlands</p> <p>53.464037, 6.747665</p> <p>Het Hogeland, 9981VG, NL</p> <p>{12 minute walk}</p>	
<p><b>Northwest point Netherlands</b></p> <p>52.963891, 4.771972</p> <p>3 Hoofdgracht, Den Helder, 1781 AA, NL Den Helder</p>	
<p><b>Center of the Netherlands (almost)</b></p> <p>52.09830189338182, 5.644720526292092</p> <p>Hessenweg, Ede, 6741JP, NL Lunteren</p>	



<p><b>BONUS</b></p> <p>Center of the Netherlands</p> <p>52.100930, 5.646050</p> <p>Hessenweg, Ede, 6741JP, NL Lunteren</p> <p>{8 minute walk}</p>	
<p><b>Most Easternpoint Netherlands</b></p> <p>53.18066847928366, 7.2267076654971065</p> <p>Landmark 196 (near highway A7) at Nieuweschans in Groningen</p>	
<p><b>Southern most point Netherlands</b></p> <p>50.755080, 6.019590</p> <p>Drielandenpunt, Viergrenzenweg 97 6291 BM Vaals</p>	
<p><b>Most western point of the Netherlands</b></p> <p>51.539876, 3.436961</p> <p>Lighthouse Zeedijk, Veere, 4361SJ, NL</p>	



<p><b>Most western point Belgian</b></p> <p>51.075773733382285, 2.555389809977857</p> <p>Rue des Dunes, Bray-Dunes, 59123, FR Panne</p>	
<p><b>BONUS</b></p> <p>51.088961, 2.545599</p> <p>Find the landmark in the dunes at Bray-Dunes</p> <p>{11 minutes' walk}</p>	
<p><b>Most Northern point Belgian</b></p> <p>51.504983, 4.773892</p> <p>41 Heieinde, Hoogstraten, 2328, BE Hoogstraten</p>	 



<p><b>Most southern point Belgian</b></p> <p>49.497079, 5.472522</p> <p>D 118, Velosnes, 55600, FR 6767 Rouvroy, België</p>	
<p><b>BONUS</b></p> <p>49.497079, 5.472522</p> <p>Find the landmark in the fields {10 minute walk}</p>	
<p><b>Most eastern point Belgian</b></p> <p>50.33553913565327, 6.407931798620742</p> <p>Pays, 53940 Rédimés, België</p>	
<p><b>Geographical center Luxemburg (almost)</b></p> <p>49.77027787639954, 6.107612101362382</p> <p>Take a picture near Pettingen Castle (Waasserbuerg Pëtten) Urtelbach, Miersch, Luxemburg</p>	



<p><b>BONUS</b></p> <p>Geographical center Luxemburg</p> <p>49.77723369036721, 6.095336056070657</p> <p>Urtelbach, Miersch, Luxemburg</p> <p>10 minute walk</p>	
<p><b>Geographical center Belgian</b></p> <p>50.640268140981874, 4.666697698422055</p> <p>Ctre Géographique de la Belgique, Pl. du Tram, 1457 Walhain, België</p> <p>{5 minute walk}</p>	
<p><b>Soutern point in Luxembourg</b></p> <p>49.47079839737949, 6.366540156569379</p> <p>Schengen, Nation Pillars</p>	